



Änderungstabelle


Ziffer	Gebiet	Massnahme	Zone ist	Zone soll	Fläche	Begründung
7	Testa Grigia	Zonenbereinigung	Übriges Gemeindegebiet	Skisportzone natürlich beschnitten	1'053	Raumplanerische Sicherung vorhandene Infrastruktur
8	Testa Grigia - Gandegg	Umzonung	Skisportzone natürlich beschnitten	Skisportzone technisch beschnitten	332'371	Langfristige Sicherung Pisten "Testa Grigia" und "Gandegg"
14	Furggställe - Tr. Steg	Umzonung	Skisportzone natürlich beschnitten	Skisportzone technisch beschnitten	542'592	Langfristige Erhalt Pisten "Furggsattel" und "Theodulgletscher", "Fun-Park"
16	Furggsattel	Zonenbereinigung	Übriges Gemeindegebiet	Skisportzone natürlich beschnitten	2'004	Raumplanerische Sicherung vorhandene Infrastruktur

Legende




Skisportzonen Anpassungen

-  Umzonung
-  Zonenbereinigung

Überlagernde Nutzungszonen

-  Skisportzone S homologiert (gemäss DNP vom 02.09.05)

Orientierend

-  Anlagen bestehend
-  Anlagen projektiert
-  Gemeindegrenze

Projekt: **Gesamtrevision Detailnutzungsplan Skisport Gebiet Süd**

Planinhalt: **Zonenänderungsplan - Detail 7,8,14,16**

Massstab: **1:750**

Bearbeitung: **CIAn, FaIm**

Datum: **27.05.2024**

Planungsphase: **Entwurf**

Plannr.: **4**

Erstellt durch:

Plan A+ AG
 Claudio Andenmatten
 Sebastiansplatz 1 | 3900 - Brig
 Tel.: 027 924 34 76
 info@plan-andenmatten.ch

